




ENCOMPASS 2045

¡Guía del centro de Oklahoma para el transporte del mañana!

La Asociación de Gobiernos de Oklahoma Central (ACOG)

es una asociación voluntaria de gobiernos de ciudades, pueblos y condados.

El propósito de ACOG es ayudar a los gobiernos locales a planificar las necesidades comunes, cooperar para el beneficio mutuo y coordinar para un desarrollo regional sólido.

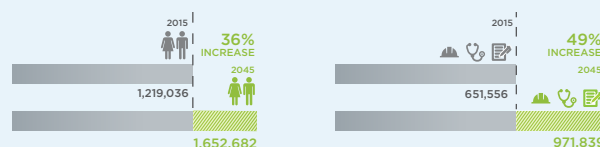


Tendencias regionales

Se pronostica que el centro de Oklahoma agregará más de 434,000 residentes más y 320,000 empleos en los próximos 30 años.



El crecimiento futuro de la población y el empleo influirá en la demanda de viajes, el comportamiento de los viajes y las opciones de transporte.



ENCOMPASS 2045

es el Plan de transporte metropolitano para el centro de Oklahoma. Es una guía para invertir más de \$ 10 mil millones en el sistema de transporte multimodal de la región entre 2015 y 2045.



Encompass 2045 establece ambas prioridades para el sistema de transporte de Central Oklahoma e incluye recomendaciones de políticas y proyectos específicos.

Metas

Se adoptaron las siguientes metas regionales de transporte para Encompass 2045:

1. Conectividad
2. Fortaleza económica
3. Equidad y opciones
4. Comunidades saludables
5. Rendimiento
6. Seguridad y protección
7. Preservación del sistema



Busque el Centro
se recursos
Encompass 2045:
bitly.ws/gZVw

Siga ACOGOK en Facebook,
Twitter e Instagram

Visite acogok.org
para obtener más información

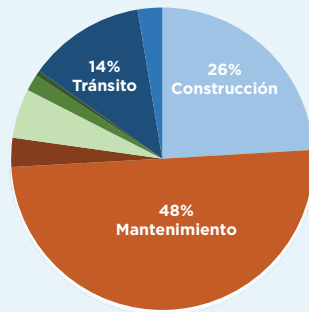
ASSOCIATION OF
CENTRAL OKLAHOMA
GOVERNMENTS

acog

Costos e ingresos

Se anticipa que el Plan Encompass 2045 costará:

\$10.1 mil millones



Las principales fuentes de ingresos futuros incluyen:

- Programas de fórmulas FHWA y FTA
- Programas de mantenimiento estatales
- Ingresos de Turnpike
- Impuestos a las ventas dedicados a los vehículos de motor
- Fondos generales locales y bonos de obligación

Proyectos



277

Se seleccionaron 277 proyectos para su inclusión en Encompass 2045.


Esta lista de proyectos requerida por el gobierno federal está destinada a ayudar a la región a identificar y priorizar las estrategias futuras de gestión del transporte y los recursos financieros estimados.

Ensanchamiento	106
Bicicleta / peatón	69
Intersecciones	40
Puente	31
Reconstrucción	18
Construcción	4
Dieta de camino	2
Rotonda	2
Otro	5
TOTAL	277

Transporte activo

Desde 2015, Central Oklahoma aumentó la cantidad de carriles para bicicletas y caminos de uso compartido en un 33% y la cantidad de aceras en un 22%.

0.3% de los residentes del área viajan en bicicleta.



Se han designado casi 500 millas de red de bicicletas en el área desde el año 2000 y se planean más de 1,000 millas para el futuro.

Tránsito

Para Encompass 2045, ACOG creó una Visión Regional de Tránsito. Los componentes de este sistema deseado incluyen:

- 48 millas de tren de cercanías
- 40 millas de Bus Rapid Transit (BRT)
- Más de 300 millas de servicio de autobús exprés y mejorado
- 150 millas de conexiones de tránsito para servir a todas las comunidades de la región



Calidad del aire

Las emisiones de fuentes móviles (automóviles y camiones) representan aproximadamente el 60% de la contaminación del aire de la región.



La región corre el riesgo de violar los estándares federales de calidad del aire existentes si hay demasiados días de niveles elevados de ozono.

Tecnología emergente

Encompass 2045 incorpora las siguientes estrategias adicionales como importantes para mejorar aún más el sistema de transporte regional:

- Sistemas regionales de transporte inteligente
- Red de carga de vehículos eléctricos ampliada
- Planificación de vehículos conectados y autónomos



Otros documentos traducidos disponibles a pedido